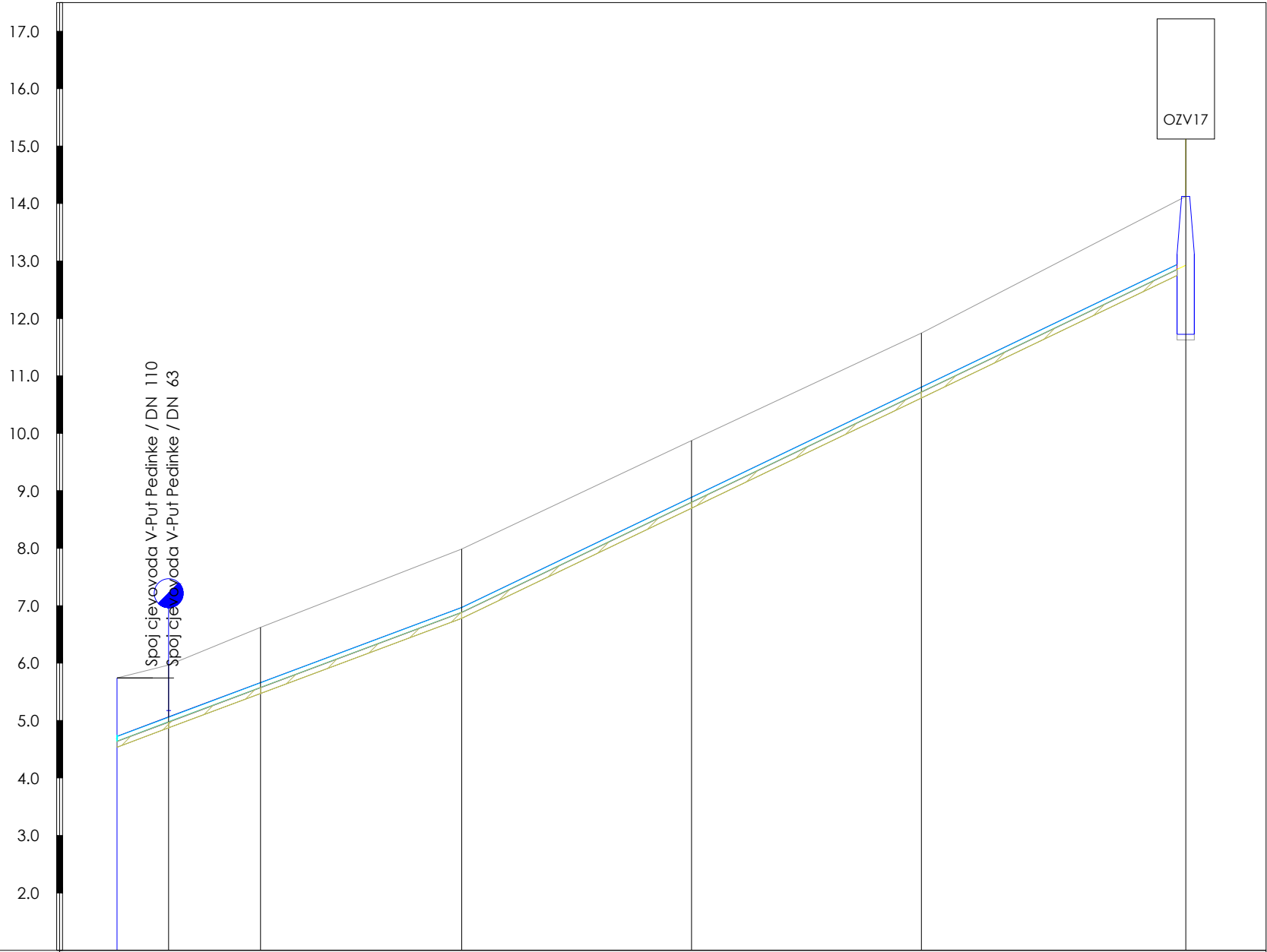
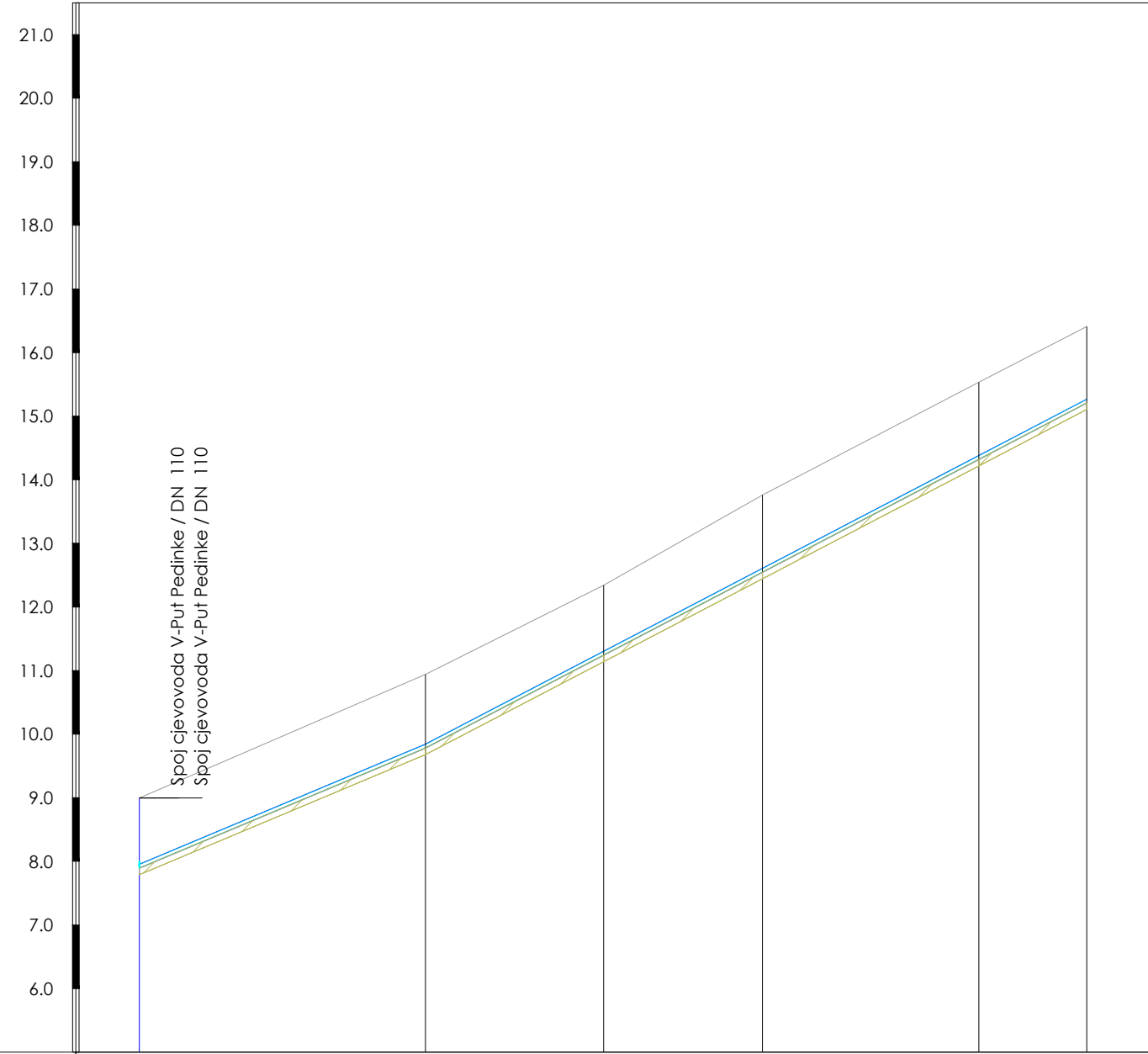


V-Pedinka 17.1



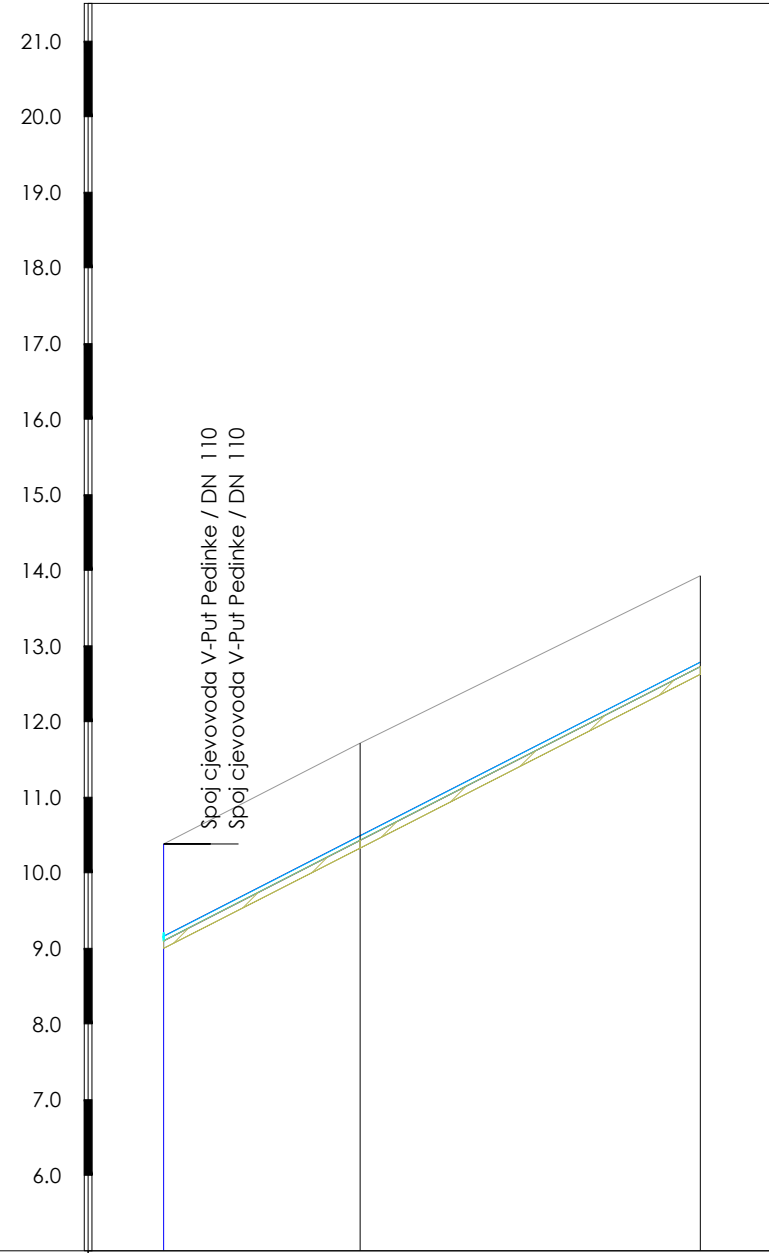
OZNAKA I RAZMAK ČVOROVA	ZČ22	8.99	NH17	16.01	v434	35.00	v435	40.00	v436	40.00	v437	46.00	OZV17
MATERIJAL I UNUTARNJI PROFIL CIJEVI													
NAGIB NIVELETE					-37.4 ‰					-47.9 ‰			
GLAVNI ELEMENTI VODOVODA	ZČ22	NH17											OZV17
KOTA TERENA [m n.m.]	5.74	5.97		6.62		7.99			9.87			14.12	
KOTA NIVELETE [m n.m.]	4.64	4.98		5.58		6.89			8.80		10.72	12.93	
KOTA DNA ROVA [m n.m.]	4.54	4.87		5.47		6.78		8.70		10.62		12.82	
DUBINA ISKOPA ROVA [m]	1.21	1.09		1.15		1.21		1.18		1.13		1.30	
HORIZONTALNI KUT		180.00°		179.35°		180.58°		180.39°		179.87°			
VERTIKALNI KUT		0.00°		-0.00°		0.60°		0.00°		-0.00°			
STACIONAŽA TERENA	0+000.00	0+006.99		0+025.00		0+060.00		0+100.00		0+140.00		0+186.00	

V-Pedinka 17



OZNAKA I RAZMAK ČVOROVA	ZČ20	45.00	v422	28.00	v423	25.00	v424	34.00	v425	17.00	v426
MATERIJAL I UNUTARNJI PROFIL CIJEVI											
NAGIB NIVELETE			-41.9 ‰			-52.2 ‰					
GLAVNI ELEMENTI VODOVODA	ZČ20										v426
KOTA TERENA [m n.m.]	9.00		10.94		12.34		13.76		15.54		16.41
KOTA NIVELETE [m n.m.]	7.90		9.78		11.24		12.55		14.32		15.21
KOTA DNA ROVA [m n.m.]	7.79		9.68		11.14		12.45		14.22		15.11
DUBINA ISKOPA ROVA [m]	1.21		1.26		1.20		1.32		1.32		1.31
HORIZONTALNI KUT			180.83°		177.89°		181.82°		179.81°		
VERTIKALNI KUT			0.59°		-0.00°		-0.00°		0.00°		
STACIONAŽA TERENA	0+000.00		0+045.00		0+073.00		0+098.00		0+132.00		0+149.00

V-Pedinka 15



OZNAKA I RAZMAK ČVOROVA	ZČ18	26.00	v408	45.00	v409
MATERIJAL I UNUTARNJI PROFIL CIJEVI					
NAGIB NIVELETE			-51.0 ‰		
GLAVNI ELEMENTI VODOVODA	ZČ18				v409
KOTA TERENA [m n.m.]	10.38		11.71		13.93
KOTA NIVELETE [m n.m.]	9.10		10.43		12.73
KOTA DNA ROVA [m n.m.]	9.00		10.33		12.63
DUBINA ISKOPA ROVA [m]	1.38		1.39		1.30
HORIZONTALNI KUT			180.01°		
VERTIKALNI KUT			-0.00°		
STACIONAŽA TERENA	0+000.00		0+026.00		0+071.00

UZDUŽNI PROFILI
V-Pedinka 17.1, V-Pedinka 17, V-Pedinka 15
MJ 1: 1000/100

V/A FACTUM				Jadranska 7, 23210 Biograd n/M e-mail: viafactum@viafactum.hr tel: 023400655 tel/fax: 023400654 OIB: 76739136445		Investitor: VODOVOD-VIR d.o.o. OIB: 77534471964 Put Mula 16, 23 234 Vir			
Građevina:				Projektant:					
Odvodnja otpadnih voda i vodoopskrba otoka Vira: Naselje Tarovi - FAZA I - Vodoopskrba				Marin Čustić, mag.ing.aedif.					
Naziv projekta/strukovna odrednica:				Suradnik:					
Glavni građevinski projekt				Tomislav Kević, mag.ing.aedif.					
Sadržaj:				Suradnik:					
Uzdužni profil: V-Pedinka 17.1, V-Pedinka 17, V-Pedinka 15				Tomislav Škara, dipl.ing.grad.					
Mjerilo:		Mjesto i datum:		Z.O.P.:				T.D.:	
1: 1000/100		Biograd na Moru, 08/18		60/18				193/18	
				06.13					